



**"АУТОКАД" ЕООД - гр.Ямбол**

Адрес гр.Ямбол ул."Русе" №35, тел: 0878165245, 0898993457, e-mail: autokad\_eood@abv.bg  
Заповед по чл.18 от ЗКИР №862 /25.09.2001г.

## ГЕОДЕЗИЧЕСКА СНИМКА

### **ОБЕКТ:**

ПОЗЕМЛЕНИ ИМОТИ, собственост на Емурла Алиосман Исмаил, находящи се в с.РЕЧИЦА, ЕКАТТЕ 62548, община РУЕН, област БУРГАС, за което село няма изработен кадастрално-регулационен план

### **ВЪЗЛОЖИТЕЛ:**

ЕМУРЛА АЛИОСМАН ИСМАИЛ

### **ПРАВОСПОСОБНО ЛИЦЕ:**

инж. Георги Димитров Ишкитиев

*Диплом рег. № 37255/2010 год. - УАСГ -гр.София  
рег.№ 2788 в АГКК*

### **ДАТА:**

. VII. 2017г.



## **ОБЯСНИТЕЛНА ЗАПИСКА**

По искане на възложителят, Емурла Алиосман Исмаил с постоянен адрес: с.Речица, п.код 8567, общ.Руен, област Бургас е извършено геодезично заснемане на поземлени имоти, собственост на възложителя находящи се в чертите на населеното място на с.Речица, ЕКАТТЕ 62548, общ.Руен, област Бургас, за което село не е изработен кадастрално – регулационен план.

Геодезическата снимка се извърши с GPS Leica GS08+ в RTK режим с точност на отчитане 1см. в хоризонтално положение и 2см. във височинно, като измерените точки са трансформирани от координатна система WGS84 към КС 1970год. чрез софтуер за трансформация на координати БГТранс, издаден от АГКК. Данни от полските измервания и координатен регистър на подробни точки са приложени към настоящата документация.

Измерени са имотните граници на поземлените имоти, като за по-голяма прегледно са номерирани с номер 1 и номер 2. Поземлен имот, номериран като № 1е изградена водомерна шахта. В чертеж със съдържание „Ръчна скица“ са показани с поредни номера точките от полски измервания.

Съставен е кадастрален регистър на недвижимите имоти на основание чл.51, ал.5 от ЗКИР с проектни идентификатори на имотите. Изработен е цифров вид в „CAD“ формат.

Настоящата документация съдържа:

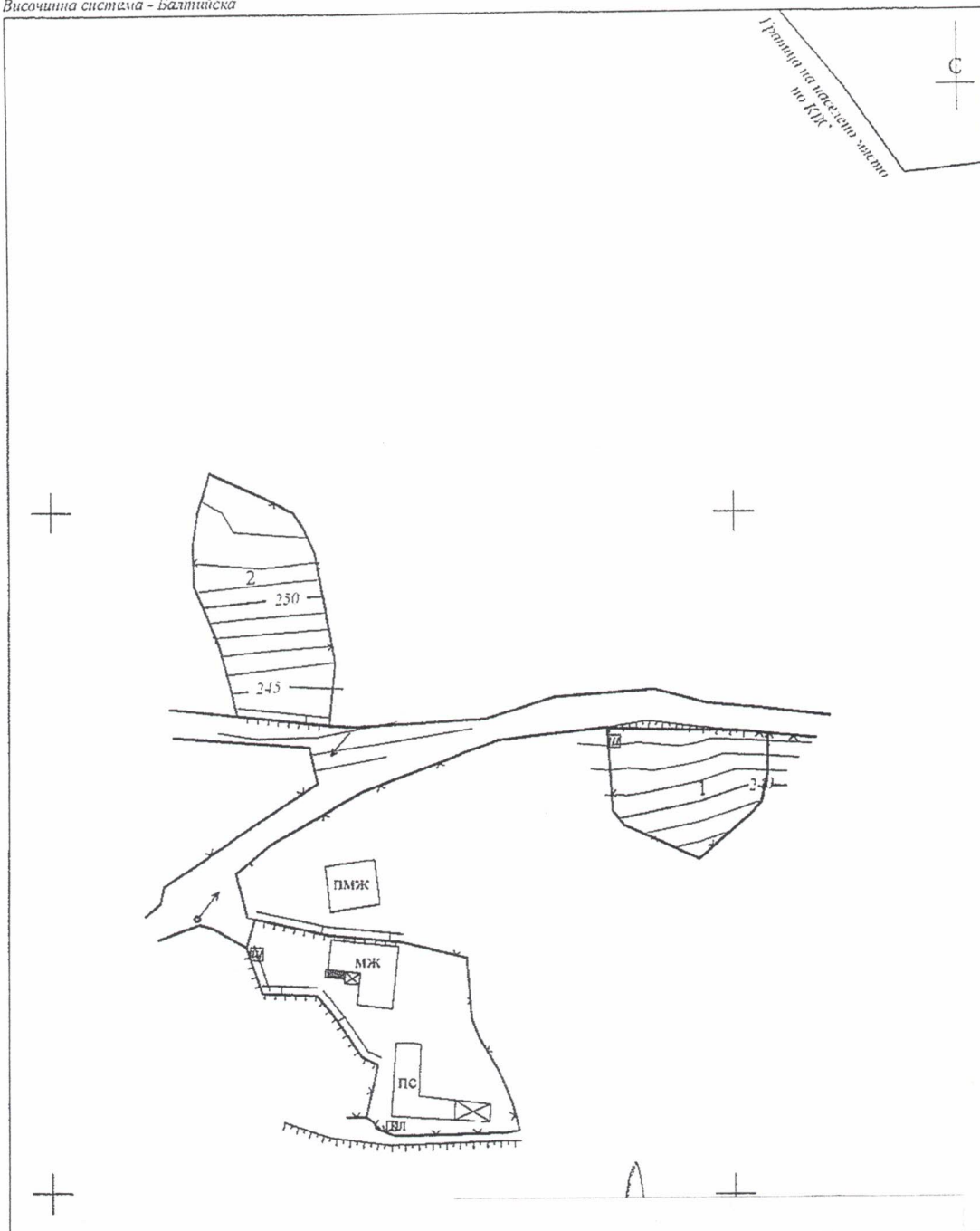
- Текстова част : обяснителна записка, координатен регистър на подробни точки (приложение № 1), данни от полски измервания на подробните точки, кадастрален регистър на недвижимите имоти, свидетелство за правоспособност за извършване на дейности по кадастъра, вписано в регистъра на правоспособните лица по чл.12, т.8 от ЗКИР под регистрационен № 2788 въз основа на Заповед РД-15-22/19.03.2015г. на изпълнителния директор на АГКК, застрахователна полица № 000548192.
- Графична част : чертежи със съдържание „Геодезическа снимка“ в М 1:1000 и „Ръчна скица“.

Изгот

## ГЕОДЕЗИЧЕСКА СНИМКА

обект: Поземлени имоти, собственост на Емурла Алиосман Исмаил,  
находящи се в с.РЕЧИЦА, ЕКАТТЕ 62548, общ.РУЕН, област БУРГАС, за което  
село няма изработен кадастрално - регулационен план

Координатна система - 1970г.  
Височинна система - Балтийска

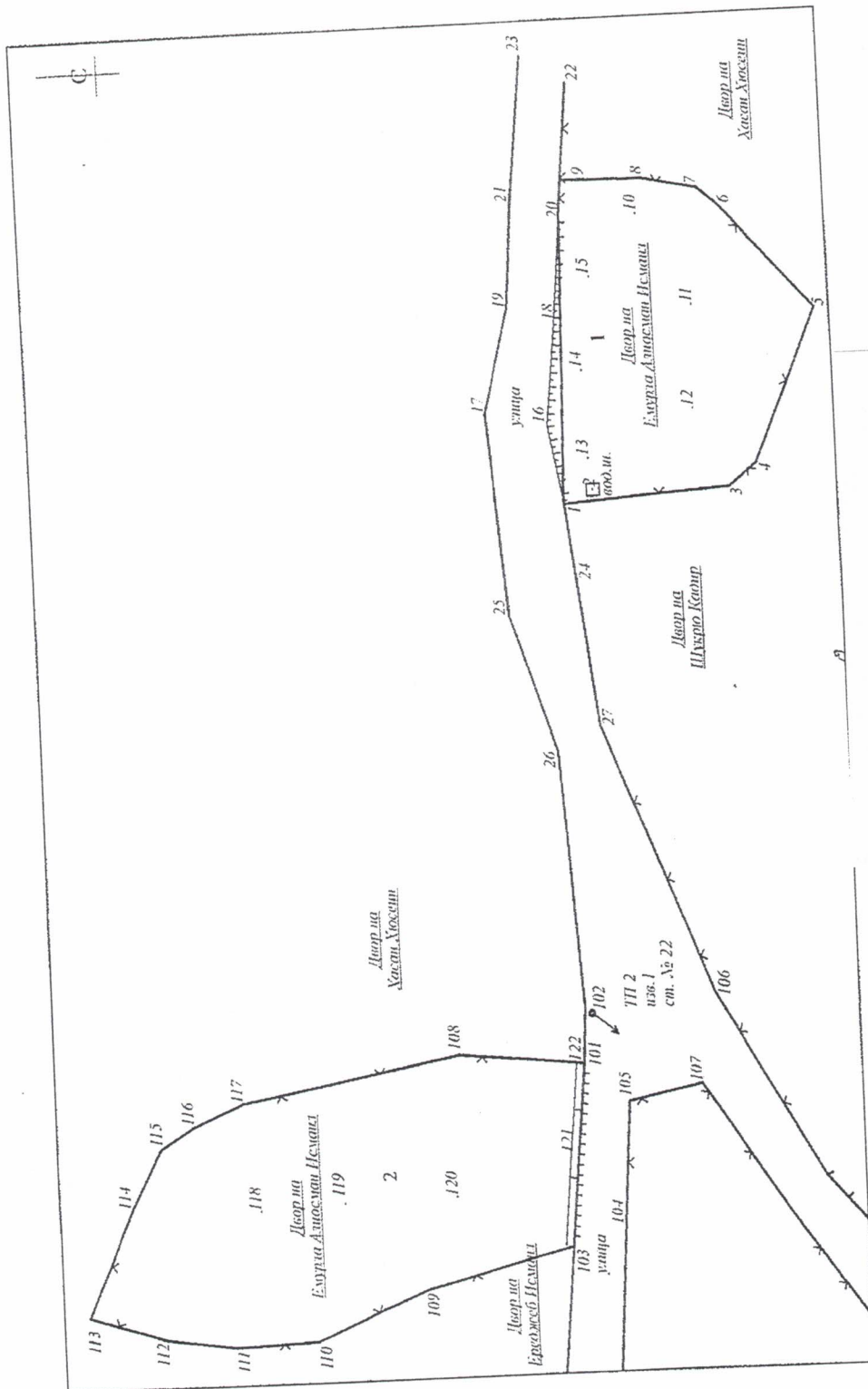


ФИРМА: "АУТОКАД" ЕООД

ПРОЕКТАНТ: инж. Георги Димитров Ивкити  
ВЪЗЛОЖИТЕЛ: Емурла Алиосман Исмаил  
ЧЕРТЕЖ : 1/2, МАЩАБ: ГЕОДЕЗИЧЕСКА СІ  
НАСЕЛЕНО МЯСТО, ГОДИНА: гр.Ямбол, м. 1

# РЪЧНА СКИЦА

обект: Геодезическа снимка на поземлени имоти, собственост на Емурла Алиосман Исмаил, област БУРГАС, за което село няма находящи се в с. РЕЧИЦА, ЕКАТТЕ 62548 общ. РУЕН, изработен кадастрално - регулационен план



ФИРМА: "АУТОКАД" ЕООД

ПРОЕКТАНТ: инж. Георги Димитров Ийкитиев  
ВЪЗЛОЖИТЕЛ: Емурла Алиосман Исмаил  
ЧЕРТЕЖ : 2/2, МАЩАБ: РЪЧНА СКИЦА, 1:500  
НАСЕЛЕНО МЯСТО, ГОДИНА: гр.Ямбол, м. юли, 2

**Възложител:** Алиосман Реджеб Алиосман

**Обект:** Съществуваща ограда и сграда в с. Речица, общ. Руен, обл. Бургас

# ГЕОДЕЗИЧЕСКА СНИМКА

на обект: Съществуваща ограда и сграда в с. Речица, общ. Руен, обл. Бургас

2023 г.

**Изпълнител:** "ГЕОДЕЗ КОНСУЛТ., ЕООД гр. Айтос

Заповед № РД-15-54/10.06.2015г. на Изпълнителния Директор на АГКК

**Възложител:** Алиосман Реджеб Алиосман

**Обект:** Съществуваща ограда и сграда в с. Речица, общ. Руен, обл. Бургас

## СЪДЪРЖАНИЕ

1. Обяснителна записка;
2. Геодезическа снимка в М 1:1000, координатна система 1970г.;
3. Кадастрален регистър;
4. Координатен регистър на изходните точки от ГММП;
5. Координатен регистър на подробните точки;
6. Копие от свидетелство за правоспособност и застрахователна полица;
7. CD – ROM с цифров модел в CAD, "kpt" файлове;

Изпълнител: "ГЕОДЕЗ КОНСУЛТ., ЕООД гр. Айтос

Заповед № РД-15-54/10.06.2015г. на Изпълнителния Директор на АГКК

**Възложител:** Алиосман Реджеб Алиосман

**Обект:** Съществуваща ограда и сграда в с. Речица, общ. Руен, обл. Бургас

## ОБЯСНИТЕЛНА ЗАПИСКА

Изработването на настоящата геодезическа снимка е извършено по искане на възложителя съгласно изискванията за съдържанието и поддържането на кадастралната карта и кадастралните регистри.

Обектът се намира в с. Речица, общ. Руен, обл. Бургас.

Геодезическите измервания са извършени с инструмент CHC N900 GNSS. Координатите на подробните точки са определени чрез GNSS измервания в RTK режим, в координатна система 1970 г. зона К – 5 след прилагане на трансформация. Приложена е разпечатка на регистъра на координатите на изходните и подробните точки.

Изготвена е геодезическа снимка на обекта в М 1:1000.

Цифровия модел е представен в DWG формат на CD и формат cad4.

Дейностите по изработване на настоящата геодезическа снимка са извършени съгласно действащата нормативна уредба.

**Съставил:**

2023 г.

**Изпълнител:** "ГЕОДЕЗ КОНСУЛТ., ЕООД гр. Айтос

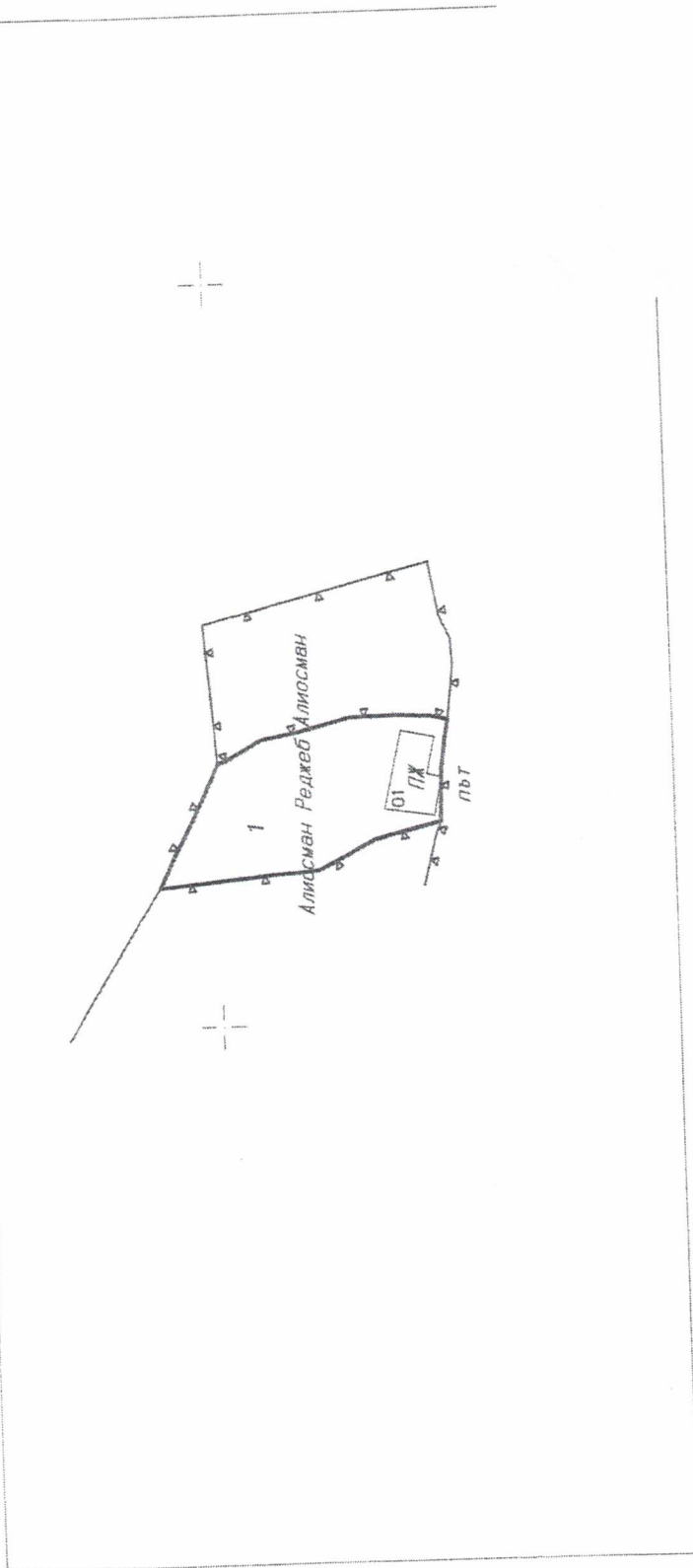
Заповед № РД-15-54/10.06.2015г. на Изпълнителния Директор на АГКК

# ГЕОДЕЗИЧЕСКА СНИМКА

с.Резица, общ.Руен  
Област Бургас

на същ.сграда и сгради

Координатна система 1970 г.



1:1000

1см=10м

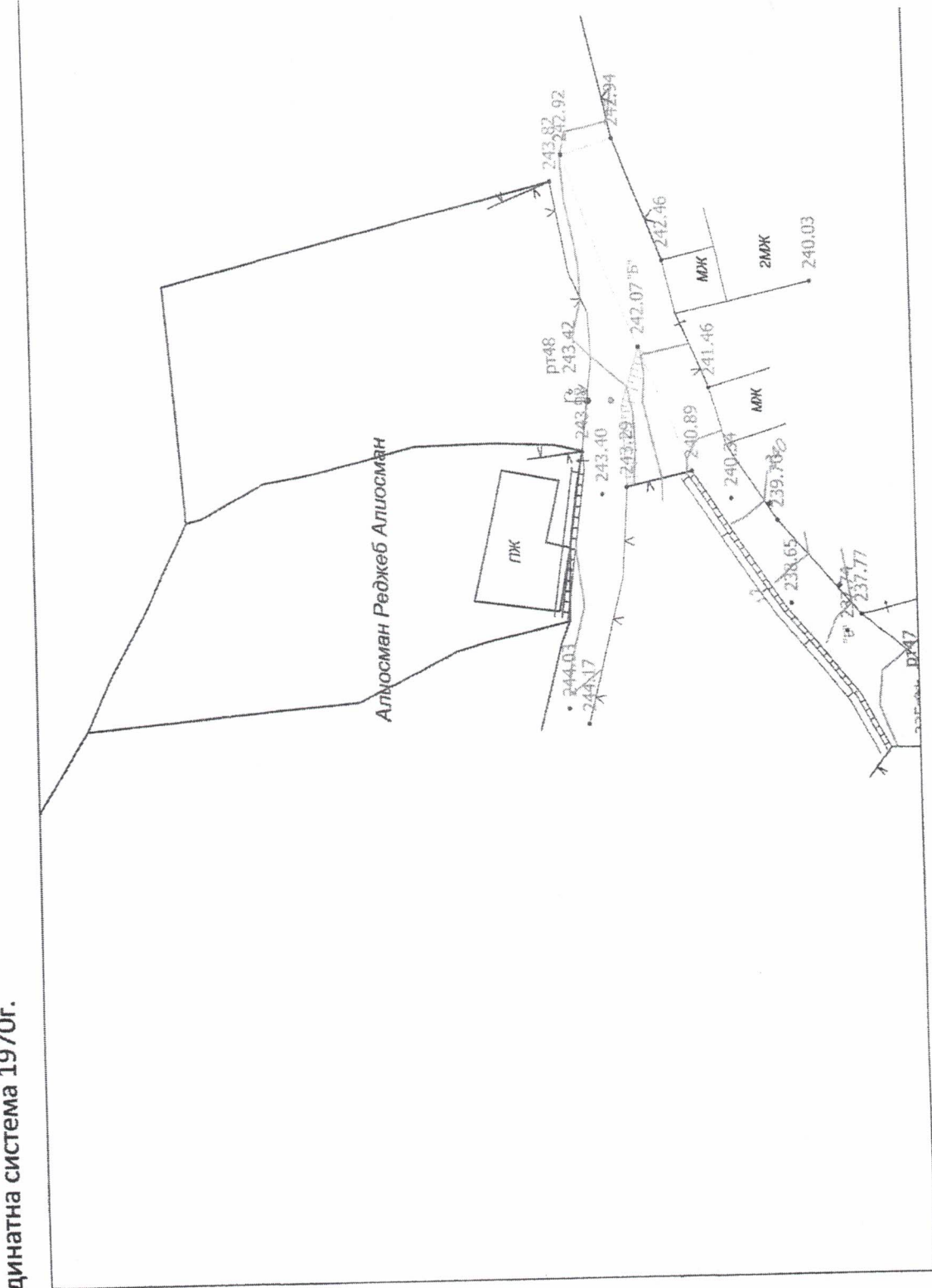


с. Речица, общ. Руен  
Област Бургас

### КОМБИНИРАНА СКИЦА

на същ. огради и сграда в с. Речица

Координатна система 1970г.



1:500

**Възложител:** Алиосман Реджеб Алиосман

**Обект:** Съществуваща ограда и сграда в с. Речица, общ. Руен, обл. Бургас

**КООРДИНАТЕН РЕГИСТЪР**  
на изходните точки от ГММП

№	X	Y	Z
12	4686006.35	9566811.82	373.640
20	4685521.14	9570428.94	479.290
29	4684183.31	9562695.10	119.211
18	4685013.41	9562310.00	192.82

**Обект:** Съществуваща ограда и сграда в с. Речица, общ. Руен, обл.

Бургас

Със

Изпълнител: "ГЕОДЕЗ КОНСУЛТ", ЕООД гр. Айтос

Заповед № РД-15-54/10.06.2015г. на Изпълнителния Директор на АГКК